



Moulin de la Garrigue



Moulin du Janicot







Fiche randonnée

Boucle des moulins

SALIGNAC



Conseils pour randonner


-  N'oubliez pas que vous n'êtes pas des chameaux, **prenez donc de l'eau dans votre sac !**
-  A moins que vous ne soyez des Robinsons Crusoé, prévoyez de **bonnes chaussures de randonnée !**
-  **Soyez respectueux de la nature** : les fleurs sont tellement plus belles dans leur écrin de verdure !
-  Comme les animaux, ne laissez pas des traces qui s'effacent ! **Pas de déchets !**



Partager vos avis et vos photos sur Instagram ou Facebook! [#fenelontourisme](#) [#randofenelon](#)

Si vous rencontrez des problèmes d'entretien et de balisage, merci de nous le signaler via l'adresse tourisme@paysdefenelon.fr ou dans nos bureaux d'information touristique

Secours : 18 ou 112 / SMS d'urgence pour sourds et malentendants : 114



INFO PARCOURS

Distance : **8.5 km**
Dénivelé : **+342 m**
Temps : **3h à pied**
Balisage jaune

Office de Tourisme du Pays de Fénelon

ZA. Rouffillac
24370 Carlux
05 53 59 10 70
tourisme@paysdefenelon.fr
www.fenelon-tourisme.com

Randonnez au cœur de la campagne paisible du Pays de Fénelon, en passant par Eybènes, magnifique petit hameau avec sa belle église restaurée et son manoir, le Moulin de la Garrigue le long du ruisseau de l'Inval, et les coteaux calcaires de Borrèze, zone Natura 2000 peuplée d'orchidées sauvages.

Grâce à ce QR code retrouvez ce tracé en version numérique sur le site www.fenelon-tourisme.com



Pas-à-pas



- Etape
- Panorama
- Paysage
- Patrimoine bâti et architecture
- Patrimoine naturel

Départ : depuis le **bourg d'Eybènes**, descendre vers la vallée de la Borrèze par la route D47 (vers la droite) sur environ 400m, puis prendre à droite sur la route qui descend vers les poubelles, direction « Barbeyroux ».

Hameau d'Eybènes avec son église et son manoir de style Renaissance

Eybènes a fusionné avec Eyvigues en 1827, puis cette nouvelle commune a fusionné avec Salignac en 1960. Autrefois, les enfants des fermes environnantes venaient nombreux et à pied jusqu'à cette école, en face de l'église. Eglise romane qui garde quelques traces de peinture à l'intérieur. Elle est en cours de restauration*.

1. Au croisement entre la route et des chemins, prendre celui en pierre à gauche.
2. Bifurquer à gauche sur le chemin goudronné.
3. Continuer sur la gauche sur la petite route goudronnée.
4. A la route, prendre à gauche, puis directement à droite direction « La Borde ». Continuer sur la route principale, puis, au coin de la maison, tourner à droite sur le chemin qui descend. Continuer toujours tout droit jusqu'en bas du vallon, pour arriver au « Moulin de la Garrigue ».

Moulin de la Garrigue

5. Au moulin de la Garrigue, traverser le pont, puis, à la route, tourner à gauche et la suivre sur environ 200 m.
6. Tourner à droite sur le chemin, puis, le suivre en prenant le virage à gauche. Continuer toujours tout droit, en suivant plus loin le panneau « Boucle des moulins ».

Côteaux calcaires à orchidées en Zone Natura 2000

Dans cette zone, si vous y passez à la bonne saison, tentez de dénicher des orchidées (un panneau vous présentera les Orchis, orchidées qui apprécient particulièrement l'environnement des côteaux calcaires), mais ne les cueillez surtout pas, car elles sont protégées.

Moulin du Janicot

Le moulin du Janicot, propriété privée appartenant à la famille Neyrat, depuis 1842. Une famille de meuniers où Jean, le dernier meunier, cessa ses activités en 1992. C'est le seul moulin en état de fonctionnement sur la Borrèze que Jean-Pierre continue à faire fonctionner. Particularité de ce moulin, il n'est pas attenant à la maison principale et possède un lavoir.

7. Longer la route à droite en direction du bourg. Vous passez devant le stade de rugby et la place du village.
8. Prendre la route à gauche dans le virage qui va à l'école. Continuer ensuite sur la route à droite. Prendre ensuite le chemin du milieu qui monte. Continuer tout droit jusqu'à la route.
9. A la route, tourner à droite. Puis, moins de 200 m après, emprunter le chemin à gauche.
10. Tourner à gauche sur la route. Rejoindre ainsi Eybènes, d'où vous avez débuté la randonnée.